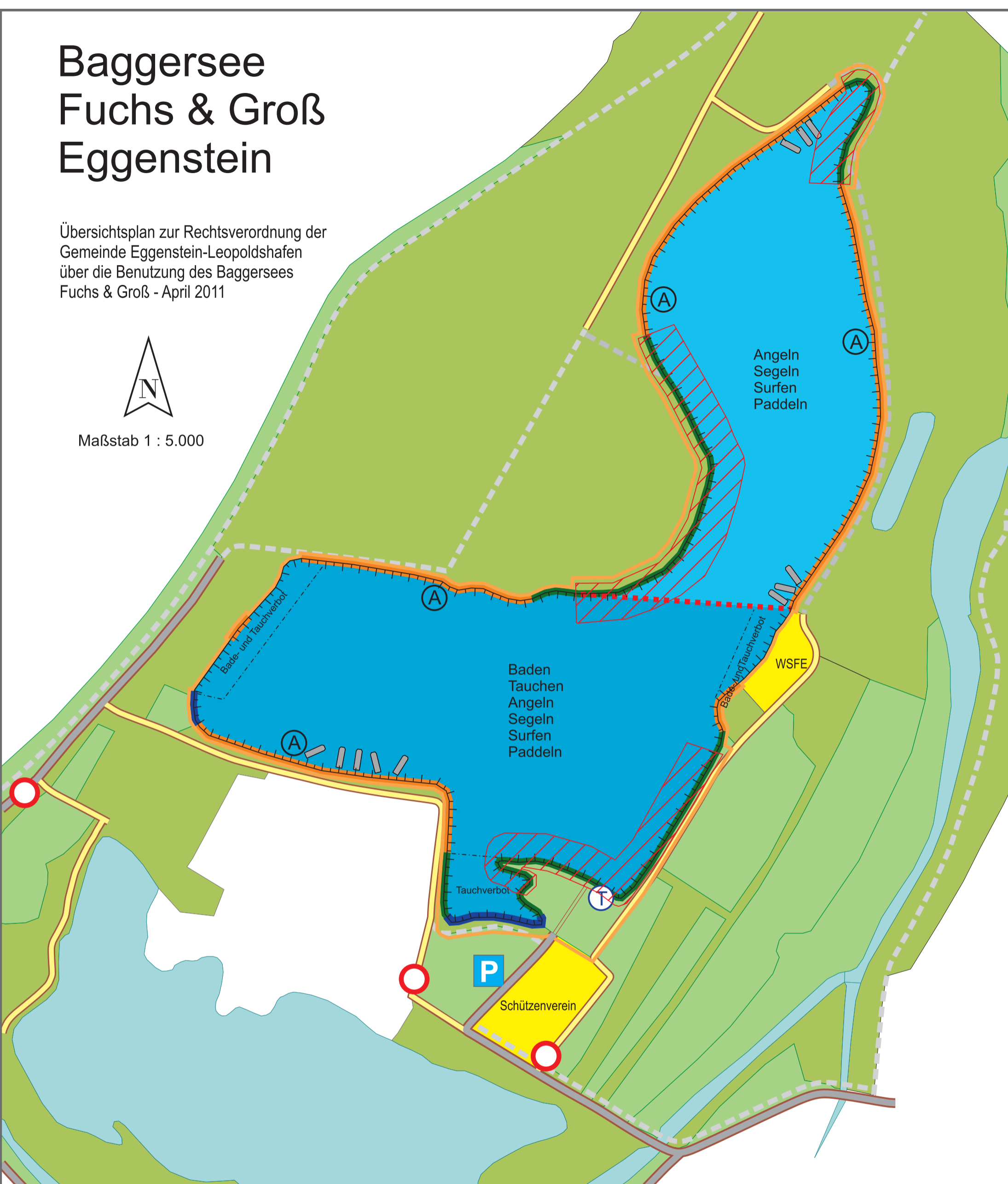


# Baggersee Fuchs & Groß Eggenstein





Übersichtsplan zur Rechtsverordnung der  
Gemeinde Eggenstein-Leopoldshafen  
über die Benutzung des Baggersees  
Fuchs & Groß - April 2011











Maßstab 1 : 5.000








## Legende

-  Angelufer  
Angeln nur von ausgewiesenen Plätzen
-  Badeufer
-  Nordteil  
Wasserfläche
-  Südteil  
Wasserfläche

-  Wald
-  Grünland
-  Schutzzone für  
Naturschutz  
Laichzone  
Es gilt Tauch- und Badeverbot,  
sowie Angelverbot vom Ufer
-  Angelverbot
-  Parken

-  Vereinsgelände
-  Privatgelände
-  Tauchereinstieg
-  Durchfahrtsverbot
-  Bootsanlegestelle

-  Straße
-  befestigter Fahrweg  
Zufahrt frei für  
Sportfischervereinigung Eggenstein  
Wassersportfreunde Eggenstein (WSFE)  
Anglerverein Karlsruhe
-  Fuß- und Radweg
-  Böschungsoberkante
-  Geltungsbereich