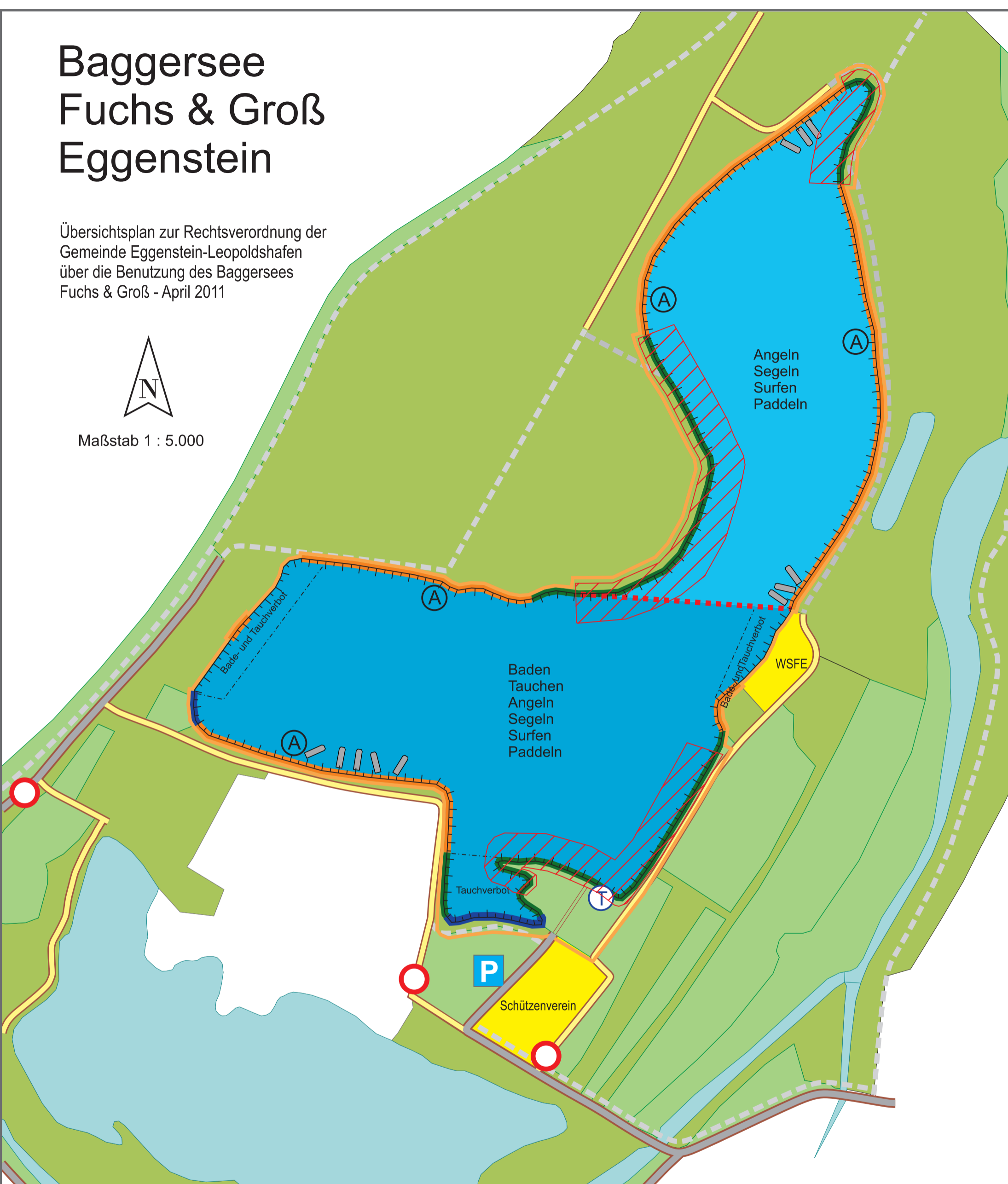


Baggersee Fuchs & Groß Eggenstein





Übersichtsplan zur Rechtsverordnung der
Gemeinde Eggenstein-Leopoldshafen
über die Benutzung des Baggersees
Fuchs & Groß - April 2011












Maßstab 1 : 5.000








Legende

-  Angelufer
Angeln nur von ausgewiesenen Plätzen
-  Badeufer
-  Nordteil
Wasserfläche
-  Südteil
Wasserfläche

-  Wald
-  Grünland
-  Schutzzone für
Naturschutz
Laichzone
Es gilt Tauch- und Badeverbot,
sowie Angelverbot vom Ufer
-  Angelverbot
-  Parken

-  Vereinsgelände
-  Privatgelände
-  Tauchereinstieg
-  Durchfahrtsverbot
-  Bootsanlegestelle

-  Straße
-  befestigter Fahrweg
Zufahrt frei für
Sportfischervereinigung Eggenstein
Wassersportfreunde Eggenstein (WSFE)
Anglerverein Karlsruhe
-  Fuß- und Radweg
-  Böschungsoberkante
-  Geltungsbereich